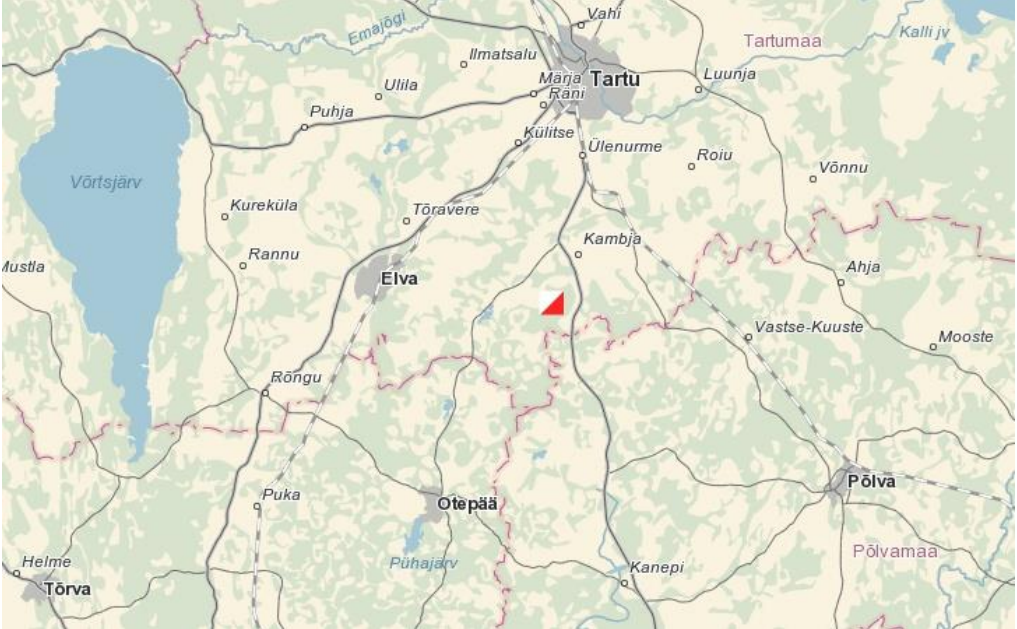




1	Võistluse nimi:	<b>EESTI MEISTRIVÕISTLUSED ORIENTEERUMISES</b>			
2	Distsipliin ja rada:	tavarajal ja noorte- ning veteranide teates.			
<b>Võistlusinfo</b>					
3	Aeg ja koht:	03/09/2016 kuni 04/09/2016 Kammeris			
					
4	Korraldajad:	Eesti Orienteerumisliit koostöös Orienteerumisklubiga Ilves			
		Amet	Nimi	Telefoni nr.	E-post
		Peakorraldaja	Sven Oras	5342 0820	orassven@gmail.com
		Sekretär	Anna-Maria Sarap		
		Rajameister	Avo Veermäe		
5	Järelvalve:	EOL volinik	Voldemar Tasa (Otepää)		
		Inspektor	Madis Oras		
6	Zürii:	Zürii esimees	Voldemar Tasa		
		Zürii liige	Sergei Rjabõshkin (SRD)	-	-
		Zürii liige	Kuno Rooba (Rakvere OK)	-	-
		Zürii liige	Kalle Ojasoo (OK Põlva Kobras)	-	-
7	Kohalesõiduskeem ja tähistuse algus:	Tähistus algab Tallinn–Tartu–Võru–Luhamaa maanteelt. <a href="#">Kohalesõiduskeem.</a>			

8	Ajakava:	<p>AJAKAVA</p> <p>Laupäev, 3. September  12.00 võistluskeskus avatud  13.00 tavaraja startide algus  13.30 MN21 startide algus  16.30 autasustamine  16.30 teatevõistkondade nimelise registreerimise lõpp  17.25 kontrollaja lõpp</p> <p>Pühapäev, 4. September  10:00 võistluskeskus avatud  11.00 teatevõistluste start  13.30 autasustamine  14.00 kontrollaja lõpp</p>
9	Osavõtjad:	<p>Eesti 2016. aasta orienteerumisjooksu meistrivõistlustest võivad osa võtta Eesti Orienteerumislidu kehtivat litsentsi omavad orienteerujad.</p> <p>Võistleja klubiline kuulumus orienteerumisjooksus määratletakse kehtiva EOLi litsentsi põhjal.</p> <p>Hooaja jooksul tohib võistleja orienteerumisjooksus esindada ühte klubi.</p> <p>Orienteerumisjooksu tava- ja pika raja meistrivõistlustel võivad MN21A klassis osaleda litsentsita kõik soovijad.</p>
10	Osavõtuklassid ja piirangud:	<p>Orienteerumisjooksu tavarada: M,N 14, 16, 18, 20, 21E, 21A, U23*, 35, 40, 45, 50, 55, 60, 65, 70, 75, M80</p> <p>LOOSIMINE: Meeste absoluutarvestuse edetabeli 10 paremat ja naiste absoluutarvestuse edetabeli 6 paremat seisuga 7 päeva enne võistluspäeva loositakse vastavalt M21E ja N21E klassis stardijärjekorra lõppu.</p> <p>STARDIINTERVALL on kõikides võistlusklassides vähemalt 3 minutit.</p> <p>M21A ja N21A radade pikkused on ca 60% võistlusklasside M21E ja N21E raja pikkusest. * Orienteerumisjooksu tavarajal on osavõtuklassid U23M ja U23N (sündinud 1994 ja hiljem), kes võistlevad vastavalt M21E või N21E rajal ja medaliarvestuses.</p> <p>Orienteerumisjooksu noorte- ning veteranide teade: M,N 14-16, 18-20, 35-40, 45-50, 55-60, 65+</p> <p>Teatevõistkonnad on 3-liikmelised.</p>
11	Osavõtutasud:	<p>Tavarada:</p> <p>MN 14-18: 3 eurot  MN 21- 55, M60: 10 eurot  MN 20, 65-75, N60, M80: 5 eurot</p> <p>Teade:</p> <p>MN14-16: 9 eurot/ võistkond  MN18-20, MN65+: 15 eurot/võistkond  MN 35-40, 45-50, 55-60: 30 eurot/võistkond</p>

		<b>NB! Registreerides ennast pärast ametlikku registreerimistähtaaja lõppu, on stardimaks kahekordne.</b>
12	Registreerimine:	Registreerimine on avatud kuni 29/08/2016 keskööni <a href="http://www.osport.ee">www.osport.ee</a> . Üheaegselt eelregistreerimisega tuleb tasuta ka osavõtutasu. Eelregistreerimine jõustub alles pärast osavõtutasu laekumist OK Ilves arvelduskontole. Pangaarve nr. <b>EE302200001120086880</b> ILVES ORIENTEERUMISKLUBI AS Swedbank  <b>NB! Koos registreerimisega on võimalik osta ühekordne litsents osport keskkonnas.</b>
13	Märkesüsteem:	Kasutusel on elektrooniline SPORTident märkesüsteem.
14	Info numbrite kasutamise, asukoha ja kinnitamise nõuete kohta.	Tavarajal on võistlusnumbrid põhiklassil, teates kõikides klassides. Võistlusnumbrid asuvad sekretariaadis. Haaknõelad palume võistlejatel endal kaasa võtta.
15	Tulemuste avaldamise aeg ja koht	Võistluste ajal avaldatakse iga klassi jooksivad tulemused võistluskeskuse stendidel. Võistluse ajal antakse finišeerinud võistlejatele kätte väljavõte nende etapiaegadest. Ametlikud tulemused avaldab korraldaja internetis 4 tunni jooksul pärast viimase võistleja lõpetamist.
16	Kaebuste ja protestide esitamine	Kaebuste ja protestide korral lähtutakse EOL 2016 a. võistlusreeglitest. Kaebus tuleb esitada korraldajale suuliselt või kirjalikult niipea kui võimalik, kuid mitte hiljem kui 30 min pärast viimase võistleja lõpetamist. Korraldaja vaatab kaebuse läbi ning teatab otsuse viivitamatult kaebuse esitajale. Proteste võib esitada kaebuste lahendamisel tehtud otsuse vastu. Protest tuleb esitada kirjalikult žürii liikmele niipea kui võimalik, kuid mitte hiljem kui 15 min pärast protesti esile kutsunud otsuse teatavakstegemist. Žürii vaatab protesti läbi ja teatab otsuse protesti esitajale mitte hiljem kui 2 päeva jooksul.
17	Autasustamine:	Autasustamine toimub vastavalt Eesti 2016. aasta orienteerumisjooksu meistrivõistluste üldjuhendile: <a href="http://www.orienteerumine.ee/eol/failid/2016/Eesti_OJ_MV2016_yldjuhend.pdf">http://www.orienteerumine.ee/eol/failid/2016/Eesti_OJ_MV2016_yldjuhend.pdf</a>
18	Majutusvõimalused:	Lähimate majutuskohdade kohta saab infot <a href="#">siin</a> .
19	Pesemisvõimalused:	Võistluskeskuses on dušš. Lisaks veel sega telksaun.
20	Toitlustamine	Võistluskeskuses on puhvet sooja söögiga.
21	Korraldaja lisanõuded:	Parkimine: 1 euro/päev. Parkida tuleb vastavalt parkimiskohtuniku juhistele.  GPS: Võistlejatele, kellele on korraldajate poolt määratud GPS-seade, on selle kandmine kohustuslik ning selle väljalülitamine võistluse käigus on keelatud. Tavarajal on GPS-id klassides MN21E ja teates klassides MN 18-20. GPS kandjate nimekiri on avaldatud võistluse kodulehel ja infostendil. GPS-id jagatakse stardis. .

22	Võistluse iseärasused:	
23	Juhendi/kutse/võistlusinfo kinnitanud	Võistluste EOL-i volinik <i>Voldemar Tasa, 01.09.2016</i>
<b>Maastiku- ja rajainfo</b>		
24	Keeluala:	<p>Keelualadel ei ole lubatud kuni näidatud kuupäevani kaardiga liikuda ega läbi viia treeninguid ega eelnevaid võistlusi!</p> <p><a href="http://orienteerumine.ee/kalender/keelualad/index.php">http://orienteerumine.ee/kalender/keelualad/index.php</a></p> 
25	Eelmine kaart:	<a href="http://www.orienteerumine.ee/kaart/db/kaart/2002020.gif">http://www.orienteerumine.ee/kaart/db/kaart/2002020.gif</a>
26	Maastiku- ja kaardiinfo:	<p>Näidised:</p>  <p>Kaardi autor: Avo Veermäe  Kaardi valmimise aasta: 2016  Kaardi mõõtkava: Vastavalt võistlusreeglitele on tavaraja kaardid mõõtkavas 1:15 000 või 1:10 000, kõrgusjoonte vahe on 2,5 m. Noorte ja veteranide teatel on kaardid mõõtkavas 1:10 000 ja kõrgusjoonte vahe on 2,5 m.</p> <p>Kaardi suurus on mõlemal päeval A4. Kaardid on kileümbrises.</p> <p>Maastikuinfo seisuga 30. august 2016.  3. juuli äikesetormi tagajärjed ning juulis-augustis toimunud laussajud on muutnud võistlustingimusi tavapärasest keerulisemaks.</p> <p>Läbitavus: mets on väga erinev alates parkmetsast kuni raskelt läbitava noorendikuni. Erinevas vanuses raiesmikke ja noorendikke on palju ja neis on suures ulatuses tehtud erinevaid täiendavaid raideid. Vanemad joostavad harvendusraided on reeglina püstviirutuseta. Püstviirutused tähistavad värsked koristamata raiejäätmeid või raideid, kus peenemad puud ja võsa on langetatud maha ja tüvetükkad võivad olla paarikümne sentimeetri kõrgused. Koristamata raiejäätmeid ja tüvetükkaid esineb palju ka 1. ja 2. astme rohelisega antud noorendikes.</p>

		<p>3. juuli äikesetormi s kukkus maha hulgaliselt suuri puid, peamiselt edela-kirde suunaliselt. Riigimetsa aladel on RMK teostanud tormi järel ulatuslikke lageraideid, mis on enamuses hästi läbitavad. Mõnes kohas on väiksemad tormimurrud raiutud lageraiet teostamata ja metsalune on raiejäätmeid täis. Reeglina on metsaväljaveoteed halvasti joostavad sügavate rööbaste ja/või raiejäätmete tõttu. Metsatööd jätkuvad siiani. Suuremad raiumata tormimurrud on kaardile kantud 3. astme roheline alana.</p> <p>Sood: sood on erineva läbitavusega, palju on erinevaid pisisoid ja soode süsteeme. Kobraste poolt paisutatud alad on piiratud musta raamiga. Juuli ja augusti laussajud on enamuse soodest ja kraavidest täitnud pilgeni veega. Kohati on soode ja kraavide põhjad muutunud tūmaks ja nende ületamisel tuleb olla ettevaatlik. Mitmes kohas on kasutatud läbimatu soo märki ilma musta raamjooneta – sellises kohas on vee sügavus muutlik ja tūma põhi ulatuslikum, raiesmikul olevatel läbimatu soo märgiga aladel ei ole vee all nähtavad metsa väljaveost tekkinud sügavad rööpad.</p> <p>Reljeef: kõrgusjooned põhinevad Lidar kõrgusandmetel. Kõrguste vahe kogu kaardi ulatuses on 45 m, ühes nõlvas kuni 20 m. Valitsevaks on mikroreljeef, kõrgemat nõlva on kaardi lõunaosas.</p> <p>Teedevõrk: autoga sõidetavate teede võrk on tihe. Väiksemad teerajad ja vanemad metsaveojäljed on enamasti kaduvad. Sihid ja visiirid on kohati halvasti nähtavad. Värsketest metsaveojälgedest on kaardile kantud suuremad 4. klassi tee märgiga – rööpasse sõidetud teel on võimalik joosta, väiksemad 5. klassi või 6. klassi teeraja märgiga – selleks et harvester või traktor saaks sõita, on pehme pinnase tõttu metsaväljaveoteele kuhjatud raiejäänuseid ja jooksmine sellisel teel on vaevaline, metsa all oluliselt parem. Tavaraja kaardi kaguosas jätkub harvendusraie ja tormimurru raiumine ning puidu väljavedu, mistõttu mõned kaardil olevad 4. ja 5. klassi rajad-metsaväljaveoteed sõidetakse võistluste ajaks suuremaks ja rööpasse. Võimalikud ohud maastikul on järgmised: – erinevate raietega alad, eriti alad, kus peenikesi puid on lõigatud risti-rästi maha ja tüvetüükad on kuni paarikümne sentimeetri kõrgused; kobraste paisutatud alad ja kraavid; kõrge veeseisuga tūmaks muutunud sood ja kraavid. Pikematel radadel tuleb ületada kõrgepingeliini alune ala, mis paar nädalat tagasi lõigati lagedaks ja kus on paarikümne cm kõrgused lehtpuuvõsa tüükad.</p> <p>Keelualad – talud, õued, aiamaad.</p> <p>Joogikohad asuvad teede peal ja on märgitud kaardile.</p>																		
27	Radade pikkused ja stardi info:	<p>Startide kaugused võistluskeskusest:  Start 1: 1.0 km  Start 2: 1.1 km  Radade täpsed pikkused: EMV tavarada. Pikematel radadel võib osa klasse läbida kaks korda sama joogipunkti (tabelis näidatud 1. ja 2. joogipunktina).</p> <table border="1" data-bbox="523 1839 1554 2016"> <thead> <tr> <th>Klass</th> <th>Raja pikkus km</th> <th>KP-de arv</th> <th>1.joogipunkt</th> <th>2.joogipunkt</th> <th>3.joogipunkt</th> </tr> </thead> <tbody> <tr> <td>M21E</td> <td>14,4</td> <td>28</td> <td>3,4 km</td> <td>6,0 km</td> <td>11,1 km</td> </tr> <tr> <td>N21E</td> <td>9,6</td> <td>23</td> <td>2,3 km</td> <td>4,3 km</td> <td>8,2 km</td> </tr> </tbody> </table>	Klass	Raja pikkus km	KP-de arv	1.joogipunkt	2.joogipunkt	3.joogipunkt	M21E	14,4	28	3,4 km	6,0 km	11,1 km	N21E	9,6	23	2,3 km	4,3 km	8,2 km
Klass	Raja pikkus km	KP-de arv	1.joogipunkt	2.joogipunkt	3.joogipunkt															
M21E	14,4	28	3,4 km	6,0 km	11,1 km															
N21E	9,6	23	2,3 km	4,3 km	8,2 km															

M16	6,3	15	1,7 km	3,7 km	5,1 km
M18	7,7	19	2,0 km	4,1 km	5,7 km
M20/M35	10,2	20	2,2 km	4,7 km	8,8 km
M21A/M40	9,0	20	1,7 km	3,7 km	7,5 km
N16	4,4	14	2,8 km		
N18/N21A/N40	5,4	19	3,1 km		
N20/N35	6,4	17	1,5 km	3,7 km	5,0 km
M14	4,4	15	2,2 km		
M45/M50	7,9	18	3,0 km	5,2 km	6,5 km
M55	6,6	17	1,7 km	3,7 km	5,2 km
M60/M65	5,8	18	3,7 km		
M70/M75	4,1	15	2,8 km		
N70/N75/M80	3,0	13	1,7 km		
N55/N14	4,2	14	2,8 km		
N60/N65	3,8	15	2,4 km		
N45/N50	4,6	16	3,0 km		

Noorte ja veteranide teade:

Klass	Raja pikkus km	KP-de arv
M18-20/M35-40	5,4	19
M45-50	4,8	17
M55-60/M65+	3,9	15
M14-16/N18-20/N35-40	3,7	13
N14-16/N45-50/N55-60	3,3	13
N65+	2,8	12

Eelstardikorraldus:

Tavarada

Soojendusriided tuuakse stardist finišisse.

Eelstart on kolm minutit.

-3 – Võistlejad kutsutakse -3 joonele ja toimub SI kaardi kontrollimine

-2 – Võimalik saada lisalegidid (abivahenditeks kleeplint ja käärid)

-1 – Võistleja liigub kaardiambri juurde

Soojendusala: Soojenduseks saab kasutada startidesse viivat teed.

Teade

Esimese vahetuse jooksjad kogunevad stardialasse ja neile asetatakse võistluskaardid jala alla.

Vahetuse lõpetab võistleja võtab kaardilaualt oma võistkonna numbriga kaardi ja annab selle järgmisele vahetusele.